

Meandro abandonado de San Martín de Moreda

Ficha técnica

Distancia total aproximada: 1800 m

Duración total aproximada: inferior a 30 minutos

Desnivel acumulado: 50

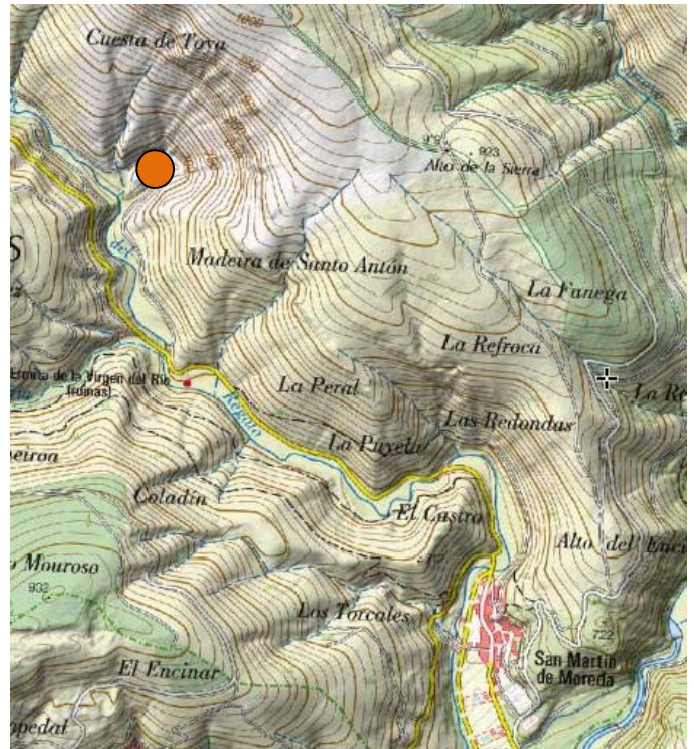
Nivel físico: bajo

Dificultad de orientación: nula

Dificultad/complejidad de la ruta: Baja, ya que se desarrolla de forma paralela al río por una pista/camino apto para vehículos 4x4 y no hay obstáculos en todo el recorrido.

Vistas panorámicas: ninguna, ya que el recorrido se desarrolla por el fondo del valle y la espesa vegetación de ribera oculta cualquier visión panorámica.

Época recomendada: primavera, verano y otoño.



Emplazamiento del meandro abandonado respecto a San Martín de Moreda. Mapa Iberpix

En este valle en el que se encuadran los núcleos de población de San Martín de Moreda y Penoselo nos encontramos un lugar de interés geomorfológico que nos habla de la acción de los ríos y los cursos fluviales en el territorio y su capacidad para transformarlo.

En este caso concreto, nos encontramos con un elemento característico de la erosión fluvial sobre los cauces o trazados de los ríos, ya que se trata de un meandro, una forma semicircular del trazado del río, en el que por cambios en la cantidad y velocidad del río, un pequeño tramo del mismo ha quedado separado, por un cambio en el trazado, quedando desconectado del curso y por ende del caudal, secándose y siendo ocupado por la vegetación.

Este proceso, se debe fundamentalmente a la capacidad de erosión de un río, ya que éste generalmente posee mayor fuerza erosiva en la parte exterior de las curvas del cauce, provocando que en esos puntos el río describa poco a poco curvas más amplias, lo que poco a poco va alterando su trazado hasta que el cauce adquiere una dimensión tal que el propio río acorta su trazado para equilibrar fuerzas erosivas y de transporte.

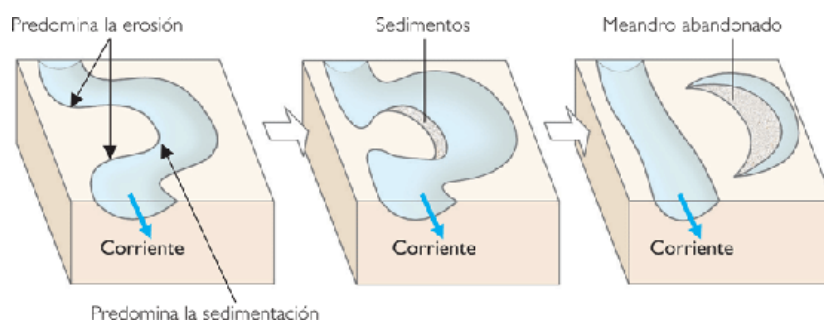
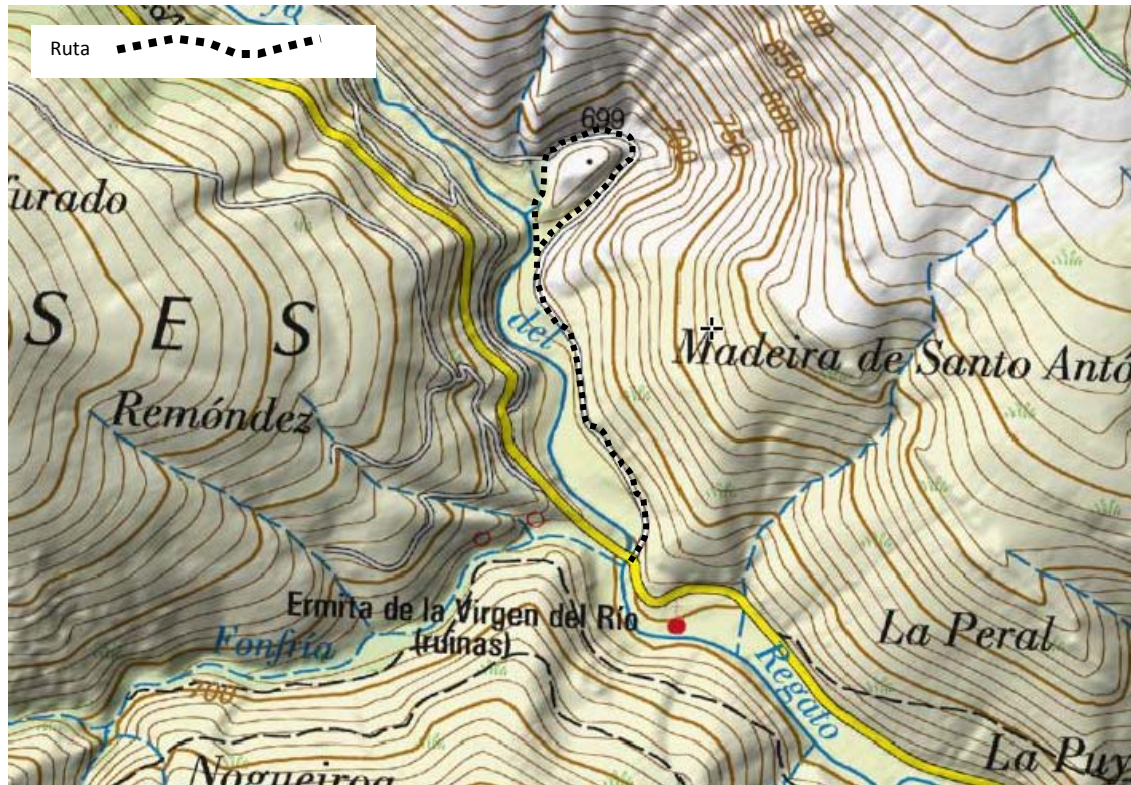


Diagrama explicativo formación de un meandro abandonado

250 m

500 m

1 Km



Mapa de ruta/itinerario

Fuente IBERPIX

Para visitar este lugar, deberemos tomar la CV-126/10, carretera que une San Martín de Moreda con Penoselo, hasta llegar a las proximidades de unas ruinas, pertenecientes a la antigua ermita de la Virgen del Río, en donde deberemos dejar nuestro vehículo y echar el pie a tierra.



Puente sobre el Arroyo del Regato e itinerario

Fotografía A. García de Celis

Desde este punto tomaremos un sendero que parte junto al puente que cruza el arroyo del Regato que riega todo este fondo de valle. Este sendero nos conducirá a través de un camino totalmente tapizado por vegetación de ribera por un recorrido de poco más de 600 metros en el que apreciaremos prados y pastos regados por un complejo y tradicional sistema de canales y esclusas, así como pequeñas parcelas de repoblación forestal y alguna que otra explotación apícola.



Croquis del cambio de cauce del río sobre Ortofoto del Iberpix.
Elaboración propia

Este recorrido de dificultad mínima, nos llevará por el margen derecho del río hasta alcanzar un punto en el que el sendero describe una amplia curva hacia la derecha, siendo este lugar en el que entraremos en el propio meandro abandonado. En dicho lugar podremos apreciar la magnitud de esta forma, ya que este está tapizado por prados verdes (según la época del año) y flanqueado por chopos y robles de gran porte, correspondiéndose las zonas de prado, pasto y pequeños arbustos con el trazado antiguo del río.

Tras recorrer el meandro describiendo una amplia U, regresaremos al actual trazado del río, donde tras bordear un amplio afloramiento rocoso (también parte del meandro abandonado) retomaremos el sendero que hemos empleado para llegar hasta aquí, dejando ahora el río a mano derecha, lo que nos conducirá al punto de partida de nuestro paseo.

Se trata de una ruta muy sencilla en la que el visitante podrá disfrutar y apreciar un espacio en el que se manifiesta de forma clara la capacidad y valor de los ríos de montaña como claros vertebradores y transformadores del territorio.